

1. Änderung der Ortslagenabrundungssatzung von Roderath, Bereich „An der Ley“

Bekanntmachung des Aufstellungsbeschlusses

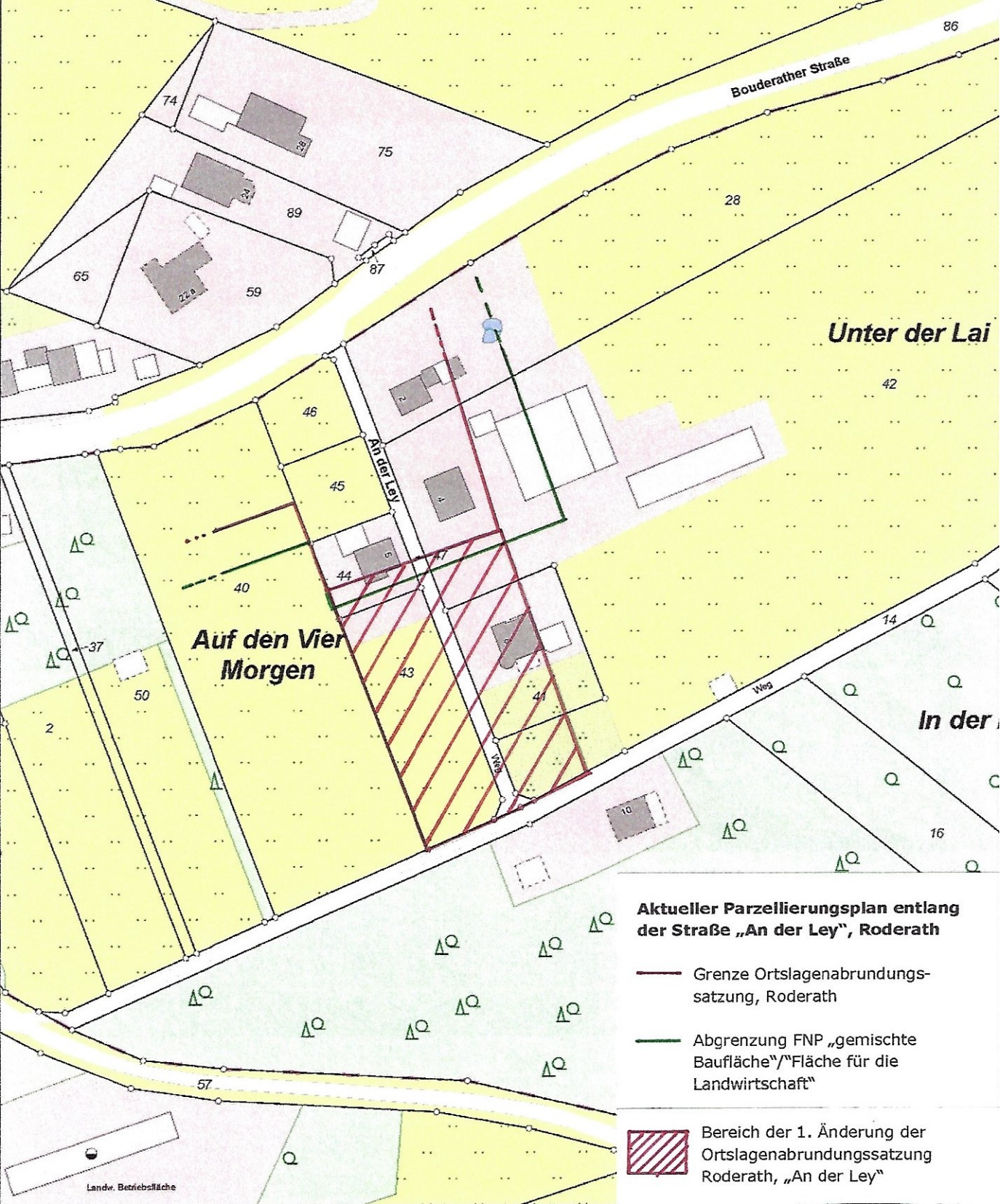
Der Rat der Eifelgemeinde Nettersheim hat in seiner Sitzung am 23.03.2021 beschlossen, die Ortslagenabrundungssatzung Roderath, Bereich „An der Ley“, im Rahmen der 1. Änderung (Ergänzungssatzung) dahingehend anzupassen, dass das Grundstück Gemarkung Roderath Flur 6 Nr. 43, eine Teilfläche des Grundstücks Gemarkung Roderath Flur 6 Nr. 41 sowie die Restfläche des Grundstücks Gemarkung Roderath Flur 6 Nr. 42, welche sich in Verlängerung des Flurstücks 41 befindet, gem. § 34 Abs. 4 Nr. 3 Baugesetzbuch (BauGB), in die im Zusammenhang bebauten Ortsteile einbezogen wird.

Der Aufstellungsbeschluss gem. § 2 Abs. 1 BauGB wurde hierzu gefasst.

Der Geltungsbereich dieser Ergänzungssatzung ist aus dem nachfolgenden Planauszug ersichtlich.

Der Aufstellungsbeschluss wird hiermit öffentlich bekannt gemacht.

Nettersheim, 09.04.2021
Norbert Crump, Bürgermeister






Auf den Vier Morgen

Unter der Lai

In der

Aktueller Parzellierungsplan entlang der Straße „An der Ley“, Roderath

-  Grenze Ortslagenabrundungssatzung, Roderath
-  Abgrenzung FNP „gemischte Baufläche“/„Fläche für die Landwirtschaft“
-  Bereich der 1. Änderung der Ortslagenabrundungssatzung Roderath, „An der Ley“

Landw. Betriebsfläche