




Auf den Vier Morgen

Unter der Lai

In der

Aktueller Parzellierungsplan entlang der Straße „An der Ley“, Roderath

-  Grenze Ortslagenabrundungssatzung, Roderath
-  Abgrenzung FNP „gemischte Baufläche“/„Fläche für die Landwirtschaft“
-  Bereich der 1. Änderung der Ortslagenabrundungssatzung Roderath, „An der Ley“

Landw. Betriebsfläche